

ANH



F Al responder cite radicado: 20182210484982 Id: 357600
Folios: 19 Fecha: 2018-12-31 07:35:31
Anexos: 0
Remitente : CESAR AUGUSTO GONZALEZ CASTILLO
Destinatario : GERENCIA DE GESTION DE LA INFORMACION TECNICA

Bogotá D.C., 31 de diciembre de 2018

Doctor:
Johon Albert Restrepo Restrepo
Supervisor Cesión de Contrato No. 177 de 2018
VICEPRESIDENCIA TECNICA - ANH
AGENCIA NACIONAL DE HIDROCARBUROS - ANH
Avenida Calle 26 No. 59-65 Piso 2
Ciudad

Asunto: Entrega Informe Final de Cumplimiento de Actividades No. 07 del mes de diciembre de 2018 – Cesión del Contrato 177 de 2018.

Dando cumplimiento a mis obligaciones contractuales con la Agencia Nacional de Hidrocarburos, me permito hacer la entrega del Informe Final de Cumplimiento de Actividades No. 07 de 07 de la Cesión del Contrato No. 177 de 2018, el cual corresponde a las actividades desarrolladas durante el periodo comprendido entre el 01 y el 31 de diciembre de 2018 y el compilado actividades de la ejecución del contrato desde el 26 de junio de 2018 hasta 31 de diciembre de 2018.

Cualquier inquietud o información adicional al respecto quedo atento.

Cordialmente,

CESAR AUGUSTO GONZALEZ CASTILLO

CC No. 9'532.542

Dirección: CARRERA 50 # 149-47 APT. 402 Edif: Barú

Celular: 318-6229084

Correo electrónico: cesargonzalez_7@yahoo.es

Anexos: Se anexa informe de cumplimiento de actividades en 18 folios.

INFORME DE CUMPLIMIENTO DE ACTIVIDADES CONTRACTUALES

PERIODO DEL INFORME 07: del 01 de diciembre al 31 de diciembre de 2018

DETALLE DE LAS OBLIGACIONES ESPECIFICAS Y LAS ACTIVIDADES EJECUTADAS EN EL PERIODO

Informe Final No. 07 – Diciembre 2018

Objeto: Prestación de Servicios Profesionales para el trámite de solicitudes de información técnica para atender la generación de paquetes de información con destino a procesos competitivos y balances de los productos que se entregan con ocasión de los contratos misionales contrato de PSP No. 177 de 2018. Correspondiente al periodo del 01 de diciembre al 31 de diciembre de 2018.

1.1. *Para el período del 01 al 31 de diciembre se presentan las siguientes actividades realizadas:*

1.1.1 Revisión de la confidencialidad de sísmica 2D y 3D para la información de Ronda-2018. Se manejaron tres banderas para identificar la información a DEJAR, RECORTAR y ELIMINAR según los criterios de confidencialidad para cada caso.

La siguiente tabla resume el estado de la información revisada.

PROGRAMA	DEJAR	ELIMINAR	RECORTAR	Total general
ABANICO_MAGDALENA_2D-2006	141			141
ABANICO_TORBELLINO_2D-2001	8			8
AGUA VERDE-85	44			44
AGUA VERDE-86	27			27
ALCARAVAN-94	3		14	17
ALGARROBO-92	25			25
ALTAIR 3D-2009	8	4	17	29
ARAGUANAY-91	20			20
BALAY_3D-2008	14			14
BUGANVILLES 2D-2001	18			18

R3DkODE-39

R4D1C4D0

PROGRAMA	DEJAR	ELIMINAR	RECORTAR	Total general
BUGANVILLES 2D-2003	63			63
CAMARONES-88	5			5
CANTAGALLO 2D-2007	22			22
CARIBE-82	68			68
CARUPANA-86	131			131
CASANARE ESTE-89	65			65
CASANARE OESTE-89	21			21
CAUCHOS NORTE 3D-2008	10			10
CHARTE-71	5			5
CHAVIVA-80	93			93
COLOMBIASPAN 2D-2004	8			8
COLOMBIASPAN_2D-2004	15			15
COROCORA SUR-87	26			26
CPO10 2D-2009	5			5
CPO2 2D-2009	28			28
CPO2 SUR 3D-2011	11			11
CPO5_2D-2010	13			13
CPO6 2D-2009	11			11
CPO6-7 2D-2012	77			77
CRAVO SUR-85	24			24
CRISTALINA NORTE-81	113			113
CRISTALINA PLAYON 2D-2008	179			179
CRISTALINA PLAYON 2D-2010	90			90
CUERDAS II SARARE-98	12			12
EL BANCO CHIMICHA-89	30			30
EL RETIRO-67	8			8
EL RETIRO-73	17			17
EL RETIRO-74	12			12
ESPINAL-88	66			66
ESPINAL-88 WAI	63			63
ESPINAL-88 WAI344	27			27
ESPINAL-89 WAI	81			81
ESPINAL-91 SISMOCOL	12			12
ESPINAL-94	37			37
LLANOS CENTRAL-70		1	12	13

R3DKODE-39

R4D1C4D0

PROGRAMA	DEJAR	ELIMINAR	RECORTAR	Total general
LLANOS CENTRAL-78 WAI			3	3
LLANOS NORTE-69			6	6
MAPANA-93		4		4
PECHUI 2D-2006	47			47
PIEDEMONTE-93	87			87
PIJINO-93	27			27
RANCHO HERMOSO-90		4		4
SECTOR 6-75			14	14
SECTOR 7-75			10	10
Total general	1917	13	76	2006

1.1.2 Generación de Catálogos y revisión de Control de Calidad para información sísmica 3D:

CUENCA	NOMBRE	SIS_PRO	IMG	INF	UKO	VEL	OBSERVACIONES
LLA	COCLI 3D-2010	OK	OK	OK	OK	OK	En QC
LLA	CPO2 SUR 3D-2011	OK	NO	OK	OK	OK	En QC
LLA	GUARROJO COCLI 3D-2010 MERGE	OK	OK	OK	OK	OK	En QC

1.1.3 Revisión de existencia de archivos XPS para sísmica 3D:






No.	PROGRAMA	XPS	OBSERVACIONES
1	ARBOLITO GUABI 3D-91	NO	OK XPS
2	BALCON 3D-2001	OK	OK XPS - Datos dobles, formatos diferentes
3	BALCON 3D-89	NO	XPS No se tiene - Datos dobles, formatos diferentes
4	HUILA NORTE 3D-2002	NO	XPS No se tiene - Datos dobles, formatos diferentes
5	LA HOCHA PRO 3D-2004	NO	XPS No se tiene - Datos dobles, formatos diferentes
6	RIO CEIBAS 3D-97	NO	OK XPS - Datos dobles, formatos diferentes
7	UPAR 3D-2012	OK	XPS No se tiene -
8	VSM22 3D-2013	NO	XPS No se tiene - Datos en formato .rar
9	NEIVA-3D-98	OK	XPS No se tiene -
10	ARRAYANES 3D-2001	OK	XPS No se tiene -
11	RIO GUINEO 3D-2010	NO	Se entregan archivos SPS de pruebas diarias, única información encontrada en MIGEP
12	TOPOYACO 3D-2008	0	XPS No se tiene -

R3DkODE-39

R4D1C4D0

1.1.4 Revisión de la información sísmica 3D recibida por solicitud a EPIS – SGC,
De la ruta: W:\ENTREGA_DEL_EPIS_A_ANH\SOL-687_ANH-JOSE OSORNO\ENTREGA\SISMICA_3D

» Este equipo » IntercambioSgsAnh (\\isilo26) (W:) » ENTREGA_DEL_EPIS_A_ANH » SOL-687_ANH-JOSE OSORNO » ENTREGA » SISMICA_3D

<input type="checkbox"/> Nombre	Fecha de modifica...	Tipo	Tamaño
 ORQUIDEA 3D-2004	6/12/2018 3:17 p. m.	Carpeta de archivos	
 PUERTO BOYACA 3D-96	6/12/2018 3:53 p. m.	Carpeta de archivos	
 TURPIAL NORTE 3D-2008	6/12/2018 4:00 p. m.	Carpeta de archivos	
 VELASQUEZ 3D-2004	6/12/2018 4:00 p. m.	Carpeta de archivos	
 Contenido_SISMICA_3D.txt	21/12/2018 11:27 a...	Archivo TXT	16 KB

1.1.5 Generación de catálogos, descarga y revisión de información sísmica 2D procesada Seg-Y de COR y VMM:

CUENCA	SURVEY	LINEA	OBSERVACIONES
VMM	GUAYABO A-96	GAT-1996-31	OK
VMM	GUAYABO A-96	GAT-1996-40	OK
VMM	GUAYABO A-96	GAT-1996-50	OK
VMM	GUAYABO A-96	GAT-1996-51	OK
VMM	GUAYABO A-96	GAT-1996-60	OK
VMM	GUAYABO A-96	GAT-1996-71	OK
VMM	LAS MONAS-63	L-1963-J	SIN INFORMACION SEG-Y
VMM	LAS MONAS-63	L-1963-K	SIN INFORMACION SEG-Y
VMM	PLAYON PROVINCIA-97	SPR-1997-1100	OK
VMM	PLAYON PROVINCIA-97	SPR-1997-1200	OK
VMM	PLAYON PROVINCIA-97	SPR-1997-1250	OK
VMM	PROVINCIA ESTE-79	EP-1979-04	SIN INFORMACION SEG-Y
VMM	PROVINCIA ESTE-79	EP-1979-06	SIN INFORMACION SEG-Y
VMM	PROVINCIA ESTE-79	EP-1979-08	SIN INFORMACION SEG-Y
VMM	PROVINCIA ESTE-79	EP-1979-12	SIN INFORMACION SEG-Y
VMM	PROVINCIA ESTE-79	EP-1979-14	SIN INFORMACION SEG-Y
VMM	PROVINCIA-60	L-1960-01	SIN INFORMACION SEG-Y
VMM	PROVINCIA-60	L-1960-74	SIN INFORMACION SEG-Y

R4D1C4D0

CUENCA	SURVEY	LINEA	OBSERVACIONES
VMM	PROVINCIA-60	L-1960-H	SIN INFORMACION SEG-Y
VMM	PROVINCIA-60	LP-1960-24	SIN INFORMACION SEG-Y
VMM	PROVINCIA-77	P-1977-02	OK
VMM	PROVINCIA-77	P-1977-04	OK
VMM	PROVINCIA-97 EXT	SPR-1997-1200EXT	OK
VMM	PROVINCIA-97 EXT	SPR-1997-1250EXT	SIN INFORMACION SEG-Y
VMM	SOGAMOSO-77	CS-1977-11	OK
VMM	SOGAMOSO-77	CS-1977-21	OK
VMM	SOGAMOSO-77	CS-1977-25	OK
VMM	SOGAMOSO-77	CS-1977-28	OK
VMM	SOGAMOSO-77	CS-1977-31	OK
VMM	SOGAMOSO-77	CS-1977-58	OK
VMM	SOGAMOSO-86	11BR-1986-03	OK
VMM	SOGAMOSO-86	11BR-1986-05	OK
VMM	SOGAMOSO-86	11BR-1986-07	OK
VMM	SOGAMOSO-86	11BR-1986-09	OK
VMM	SOGAMOSO-86	11BR-1986-10N	OK
VMM	SOGAMOSO-86	11BR-1986-14	OK
VMM	SOGAMOSO-86	11BR-1986-16	OK
VMM	SOGAMOSO-86	11BR-1986-18	OK
VMM	SOGAMOSO-86	11BR-1986-22	OK
VMM	CARARE-77	MC-1977-107	OK
VMM	CARARE-77	MC-1977-124	OK
VMM	GUAYABITO-81	NC-1981-06	OK
VMM	GUAYABITO-81	NC-1981-09	OK
VMM	OPON CARARE-81	OP-1981-12	OK
VMM	PIEDEMONTA OCCIDENTAL-92	PDM-1992-1000	OK
VMM	PIEDEMONTA OCCIDENTAL-92	PDM-1992-1600	OK
VMM	QUEBRADA LARGA 2D-2001	SQL-2001-1040	OK
VMM	QUEBRADA LARGA 2D-2001	SQL-2001-1100	OK
VMM	QUEBRADA LARGA 2D-2001	SQL-2001-1230	OK LA LINEA SQL-2001-1130 NO EXISTE
VMM	SAN FERNANDO-77 WAI	CF-1977-48	OK
VMM	SAN FERNANDO-77 WAI	CF-1977-53	OK
VMM	SAN FERNANDO-77 WAI	CF-1977-69	OK

R4D1C4D0

CUENCA	SURVEY	LINEA	OBSERVACIONES
VMM	SAN FERNANDO-85	A-1985-01	OK
VMM	SAN FERNANDO-85	A-1985-08	OK
VMM	HONDA GUADUAS-78	H-1978-07	OK
VMM	HONDA GUADUAS-78	H-1978-09	SIN INFORMACION SEG-Y
VMM	HONDA GUADUAS-78	H-1978-22	OK
VMM	HONDA GUADUAS-78	H-1978-24	OK
VMM	HONDA GUADUAS-78	H-1978-26	OK
VMM	HONDA GUADUAS-78	H-1978-28	OK
VMM	MAGD STUDY AREA-88	MSA-1988-05	OK
VMM	R MIN PTO BOY GUA-97	TG-1997-130	OK
VMM	R MIN PTO BOY GUA-97	TG-1997-132	OK
VMM	R MIN PTO BOY GUA-97	TPBG-1997-101A	OK
COR	GALERON-97	CHVGA-1997-03	OK
COR	GALERON-97	CHVGA-1997-05	OK
COR	GALERON-97	CHVGA-1997-07	OK
COR	GALERON-97	CHVGA-1997-27	OK
COR	MEDINA-81	ME-1981-01	OK
COR	MEDINA-81	ME-1981-02	OK
COR	MEDINA-81	ME-1981-03	OK
COR	MEDINA-81	ME-1981-05	OK
COR	MEDINA-81	ME-1981-09	OK
COR	MEDINA-92	ME-1992-2010	OK
COR	MEDINA-94	ME-1994-1890	OK
COR	MEDINA-94	ME-1994-2050	OK
COR	MEDINA-94	ME-1994-960	OK
COR	SABANA-88	BPSB-1988-03	OK
COR	SABANA-88	BPSB-1988-04	OK
COR	SABANA-88	BPSB-1988-05	OK
COR	SABANA-88	BPSB-1988-05	OK
COR	SABANA-88	BPSB-1988-V01	OK
COR	SUESCA-78	S-1978-10	OK
COR	SUESCA-78	S-1978-11	OK
COR	SUESCA-78	S-1978-13	OK
COR	ALBORADA 2D-2002	AL-2002-01	OK

R4D1C4D0

CUENCA	SURVEY	LINEA	OBSERVACIONES
COR	ALBORADA 2D-2002	AL-2002-02	OK
COR	ALBORADA 2D-2002	AL-2002-03	OK
COR	ALBORADA 2D-2002	AL-2002-04	OK
COR	EL CAIRO-72	L-1972-01	SIN INFORMACION SEG-Y
COR	EL CAIRO-72	L-1972-04	SIN INFORMACION SEG-Y
COR	ESPINAL-88 WAI	E-1988-04	OK
COR	ESPINAL-88 WAI	E-1988-05	OK
COR	ESPINAL-88 WAI	E-1988-06	OK
COR	ESPINAL-88 WAI	E-1988-07	OK
COR	ESPINAL-88 WAI	E-1988-08	OK
COR	ESPINAL-88 WAI344	E-1988-33	SIN INFORMACION SEG-Y
COR	ESPINAL-88 WAI344	E-1988-34	SIN INFORMACION SEG-Y
COR	ESPINAL-88 WAI344	E-1988-35	OK
COR	ESPINAL-88 WAI344	E-1988-38	OK
COR	ESPINAL-94	E-1994-22	OK
COR	ESPINAL-94	E-1994-23	OK
COR	ESPINAL-94	E-1994-25	OK
COR	ESPINAL-94	E-1994-29	OK
COR	ESPINAL-94	E-1994-44	OK
COR	ESPINAL-94	E-1994-45	OK
COR	ESPINAL-94	E-1994-46	OK
COR	PECHUI 2D-2006	TPE-2006-02	OK
COR	PECHUI 2D-2006	TPE-2006-04	OK
COR	SUMAPAZ-91	CHVS-1991-01	OK
COR	SUMAPAZ-91	CHVS-1991-02	OK
COR	SUMAPAZ-91	CHVS-1991-06	OK
COR	SUMAPAZ-91	CHVS-1991-06X	OK
COR	VILLARRICA 2D-2000	VILLA-2000-1050	OK
COR	VILLARRICA 2D-2000	VILLA-2000-1080	OK
COR	VILLARRICA 2D-2000	VILLA-2000-1100	OK
COR	VILLARRICA 2D-2000	VILLA-2000-1210	OK
COR	VILLARRICA 2D-2002	VILLA-2002-1050B	OK
COR	VILLARRICA 2D-2002	VILLA-2002-790	OK

Adicionalmente se compilan las actividades desarrolladas durante la ejecución del contrato desde el 27 de junio de 2018.

PERIODO DEL INFORME 06: del 01 de noviembre al 30 de noviembre de 2018

DETALLE DE LAS OBLIGACIONES ESPECIFICAS Y LAS ACTIVIDADES EJECUTADAS EN EL PERIODO

Informe No. 06 – Noviembre 2018

Objeto: Prestación de Servicios Profesionales para el trámite de solicitudes de información técnica para atender la generación de paquetes de información con destino a procesos competitivos y balances de los productos que se entregan con ocasión de los contratos misionales contrato de PSP No. 177 de 2018. Correspondiente al periodo del 01 de noviembre al 30 de noviembre de 2018.

1.1. *Para el período del 01 al 30 de noviembre se presentan las siguientes actividades realizadas:*

1.1.1. *Culminación de la revisión de información para QC de información sísmica 3D de CARIBE, LLANOS y VSM:*

CUENCA	NOMBRE	QC	DESC	SIS_PROC	IMG	INF	UKO	VEL	OBSERVACIONES
CARIBE	BAHIA 3D-2003	OK	Ok	OK	NO	OK	OK	NO	En QC
CARIBE	GUAJIRA OFF3 EAST 3D-2014	NO	NO	NO	NO	NO	NO	NO	Sin Información en MIGEP
CARIBE	NAZARETH 3D-2006	OK	OK	OK	NO	OK	NO	NO	En QC, Navegación en SegY
CARIBE	RC8 3D-2012	OK	Ok	OK	OK	OK	OK	OK	En QC
LLANOS ORIENTALES	CASANARE E 3D-2005	OK	Ok	OK	OK	OK	OK	NO	En QC
LLANOS ORIENTALES	CASANARE ESTE 3D-2009	OK	Ok	OK	OK	OK	OK	OK	En QC
LLANOS ORIENTALES	CHICUACO 3D-2009	OK	Ok	OK	OK	OK	OK	NO	En QC, Uko de Campo
LLANOS ORIENTALES	COCLI 3D-2010	OK	Ok	OK	OK	OK	OK	OK	En QC
LLANOS ORIENTALES	CPO2 SUR 3D-2011	OK	Ok	OK	NO	OK	OK	OK	En QC
LLANOS ORIENTALES	GUARROJO 3D-2009	OK	Ok	OK	OK	OK	OK	OK	En QC
LLANOS ORIENTALES	GUARROJO COCLI 3D-2010 MERGE	OK	Ok	OK	OK	OK	OK	OK	En QC

CUENCA	NOMBRE	QC	DESC	SIS_PROC	IMG	INF	UKO	VEL	OBSERVACIONES
LLANOS ORIENTALES	JOROPO 3D-2008	OK	Ok	OK	OK	OK	OK	NO	En QC
LLANOS ORIENTALES	LLANOS56 3D-2010	OK	Ok	OK	NO	OK	OK	OK	En QC
LLANOS ORIENTALES	MAPACHE 3D-2006	OK	Ok	NO	OK	OK	NO	NO	En QC, Solo INF
LLANOS ORIENTALES	MAPACHE 3D-2007	OK	Ok	NO	NO	OK	NO	NO	En QC, Solo INF
LLANOS ORIENTALES	MAPACHE 3D-2009	OK	Ok	OK	OK	OK	OK	OK	En QC
LLANOS ORIENTALES	OJO DE TIGRE 3D-2001	OK	Ok	Encapsulado	NO	OK	NO	NO	En QC - SEG Y Encapsulado
LLANOS ORIENTALES	OROPENDOLA SUR 3D-2008	OK	Ok	OK	NO	OK	NO	NO	En QC
LLANOS ORIENTALES	OROPENDOLA W 3D-2006	OK	Ok	OK	NO	OK	OK	NO	En QC, Uko de Campo
LLANOS ORIENTALES	TAPIR 3D-2011	OK	Ok	NO	NO	OK	NO	NO	En QC, Solo INF
LLANOS ORIENTALES	VISTAMAR 3D-2009	OK	Ok	OK	OK	OK	OK	OK	En QC
VSM	TOL B RSALDANA 3D-92	OK	Ok	OK	NO	OK	NO	NO	En QC, Uko de Campo
CARIBE	BAHIA 3D-2003	OK	Ok	OK	NO	OK	OK	NO	En QC

CUENCA	PROGRAMA	SIS_CAMP	INF (ROB)	UKO (CAMPO)	SIS_PRO	IMG	INF	VEL	UKO (PROC)	OBSERVACIONES
CAT	GONZALEZ 3D-2012	OK	OK	OK	OK	NO	OK	OK	OK	
CAT	RIO ZULIA 3D-2009	OK	OK	NO	OK	OK	OK	OK	OK	
CAT	SANTA CRUZ 3D-2009	OK	OK	NO	OK	OK	OK	NO	NO	
VSM	TOPOYACO 3D-2008	NA	NA	NA	Encapsulado	NO	OK	NO	NO	

No.	SOLICITADO	Km ² 3D	Km 2D	PROGRAMA	SIS_CAMP	INF(ROB)	UKO	OBSERVACIONES
1	ARBOLITO GUABI3D-91	140,21	224,33	ARBOLITO GUABI 3D-91	OK	OK	OK	VSM
2	BALCON 3D-2001	58,51	93,61	BALCON 3D-2001	OK	OK	OK	VSM
3	BALCON 3D-89	181,53	290,44	BALCON 3D-89	OK	OK	OK	VSM
4	HUILA NORTE 3D	206,75	330,8	HUILA NORTE 3D-2002	OK	NO	OK	VSM
5	LA OCHA PRO 3D-2004	175,98	281,56	LA HOCHA PRO 3D-2004	OK	OK	OK	VSM
6	RIO CEIBAS 3D 97	68,3	109,28	RIO CEIBAS 3D-97	OK	NO	OK	VSM
7	UPAR 3D 2012	285	456	UPAR 3D-2012	OK	OK	OK	VSM
8	VSM 22 3D 2013	163,5	261,6	VSM22 3D-2013	OK	OK	OK	VSM

1.1.2. Inventarios de información sísmica 2D descargada y revisada con Control de Calidad (QC), para facilitar su identificación para futuras solicitudes de información sísmica 2D:

CUENCA CAG-PUT:

Las siguientes tablas relacionan la cantidad de archivos existentes en cada directorio QC y Descargas.

QC

CUENCA	IMG	INF	INF_PROG	SIS_PRO	SIS_PRO_ Encapsulado	UKO	Total general
CAG_PUT	1171	480	103	2059	9	985	4807
Total general	1171	480	103	2059	9	985	4807

DESCARGAS

CUENCA	IMG	INF	INF_PROG	SIS_CAMP	SIS_CAMP_ Encapsulado	SIS_PRO	SIS_PRO_ Encapsulado	UKO	Total general
CAGUAN_PUTUMAYO	4011	1150	144	46	28	6864	118	522	12883
Total general	4011	1150	144	46	28	6864	118	522	12883

CUENCA CAT:

Las siguientes tablas resumen la cantidad de archivos existentes en cada directorio QC y Descargas.

QC

CUENCA	IMG	INF	INF_PROG	SIS_CAMP	SIS_PRO	UKO	Total general
CAT	2022	1414	241	1289	2244	778	7988
Total general	2022	1414	241	1289	2244	778	7988

DESCARGAS

CUENCA	IMG	INF	INF_PROG	SIS_CAMP	SIS_PRO	UKO	Total general
CATATUMBO	2253	1903	117	1997	2507	66	8843
Total general	2253	1903	117	1997	2507	66	8843

CUENCA LLA:

Las siguientes tablas resumen la cantidad de archivos existentes en cada directorio QC y Descargas.

QC

CUENCA	IMG	INF	INF_PROG	MAPS	SIS_CAMP	SIS_PRO	UKO	Total general
LLA	10023	3237	793	6	54	14971	4086	33170
Total general	10023	3237	793	6	54	14971	4086	33170

DESCARGAS

CUENCA	IMG	INF	INF_PROG	MAPS	SIS_CAMP	SIS_PRO	UKO	Total general
LLANOS	16743	11553	1771	10	1907	29266	1206	62456
Total general	16743	11553	1771	10	1907	29266	1206	62456

CUENCA VMM:

Las siguientes tablas resumen la cantidad de archivos existentes en cada directorio QC y Descargas.

QC

CUENCA	SIS_PRO	IMG	INF	INF_PROG	UKO	SIS_CAMP	MAPS	Total general
VMM	2400	1041	373	145	703	184	4	4850
Total general	2400	1041	373	145	703	184	4	4850

DESCARGAS

CUENCA	SIS_PRO	IMG	INF	INF_PROG	UKO	SIS_CAMP	MAPS	Total general
VMM	11067	5399	6312	420	153	5985	115	29451
Total general	11067	5399	6312	420	153	5985	115	29451

1.1.3. Validación de existencia y disponibilidad de información para un set de líneas de sísmica 2D de Ronda 2018:

SOLICITUD			SGC	MIGEP			
SURVEY_NAM	LINE_NAME	SGY	SGC 21-nov-2018	SIS_PRO	IMG	INF	OBSERVACIONES
ABANICO 2D-2001	CMS-2001-06		SI	SEGY	tif	Reportes Observador	DISPONIBLE EN MIGEP
ALTAMIRA-85	EL-1985-29		NO	#N/A	#N/A	#N/A	SIN INFORMACION DISPONIBLE
ARIPORO-70	G-1970-03		SI	#N/A	#N/A	#N/A	NO SGY-IMG EN EPIS SGC

SURVEY_NAM	LINE_NAME	SGY	SGC 21-nov-2018	SIS_PR O	IMG	INF	OBSERVACIONES
ARIPORO-70	G-1970-04		SI	#N/A	#N/A	#N/A	NO SGY-IMG EN EPIS SGC
ARIPORO-70	G-1970-05		SI	#N/A	#N/A	#N/A	NO SGY-IMG EN EPIS SGC
ARIPORO-71	G-1971-05A		SI	#N/A	#N/A	#N/A	NO SGY-IMG EN EPIS SGC
ARIPORO-71	G-1971-20		SI	#N/A	#N/A	#N/A	NO SGY-IMG EN EPIS SGC
ARIPORO-71	G-1971-23		SI	#N/A	#N/A	Anexos	NO SGY-IMG EN EPIS SGC
ARIPORO-71	G-1971-24		SI	#N/A	#N/A	Reportes Observador	NO SGY-IMG EN EPIS SGC
ARIPORO-71	G-1971-56		SI	#N/A	#N/A	#N/A	NO SGY-IMG EN EPIS SGC
BUGANVILLES 2D-2003	HB-2003-11		SI	#N/A	#N/A	Reportes Observador	NO SGY-IMG EN EPIS SGC
CAMARONES-88	TC-1988-100A		SI	#N/A	#N/A	Reportes Observador	NO SGY-IMG EN EPIS SGC
CAMARONES-88	TC-1988-108A		SI	#N/A	#N/A	Reportes Observador	NO SGY-IMG EN EPIS SGC
CARIBE-77	TEX-1977-10		SI	#N/A	#N/A	#N/A	NO SGY-IMG EN EPIS SGC
CARIBE-77	TEX-1977-11		SI	#N/A	#N/A	#N/A	NO SGY-IMG EN EPIS SGC
CARIBE-77	TEX-1977-12		SI	#N/A	#N/A	#N/A	NO SGY-IMG EN EPIS SGC
CARIBE-77	TEX-1977-13		SI	#N/A	#N/A	#N/A	NO SGY-IMG EN EPIS SGC
CARIBE-77	TEX-1977-14		SI	#N/A	#N/A	#N/A	NO SGY-IMG EN EPIS SGC
CARIBE-77	TEX-1977-34		SI	#N/A	#N/A	#N/A	NO SGY-IMG EN EPIS SGC
CARIBE-82	L-1982-2300B3		SI	#N/A	#N/A	#N/A	NO SGY-IMG EN EPIS SGC
CARIBE-82	L-1982-2300C1		SI	#N/A	#N/A	#N/A	NO SGY-IMG EN EPIS SGC
CARIBE-82	L-1982-7900A		SI	#N/A	#N/A	#N/A	NO SGY-IMG EN EPIS SGC
CARIBE-82	L-1982-9400A	NO	SI	#N/A	#N/A	#N/A	NO SGY-IMG EN EPIS SGC
CARTAGENA-72	L-1972-02B		SI	#N/A	#N/A	#N/A	NO SGY-IMG EN EPIS SGC
CARTAGENA-72	L-1972-04B		SI	#N/A	#N/A	#N/A	NO SGY-IMG EN EPIS SGC
CARTAGENA-72	L-1972-04C		SI	#N/A	#N/A	#N/A	NO SGY-IMG EN EPIS SGC
CARTAGENA-72	L-1972-05C		SI	#N/A	#N/A	#N/A	NO SGY-IMG EN EPIS SGC
CARTAGENA-72	L-1972-06		SI	#N/A	#N/A	#N/A	NO SGY-IMG EN EPIS SGC
CARTAGENA-72	L-1972-06A		SI	#N/A	#N/A	#N/A	NO SGY-IMG EN EPIS SGC
CARTAGENA-72	L-1972-06D		SI	#N/A	#N/A	#N/A	NO SGY-IMG EN EPIS SGC
CARTAGENA-72	L-1972-07A		SI	#N/A	#N/A	#N/A	NO SGY-IMG EN EPIS SGC
CARTAGENA-72	L-1972-07B		SI	#N/A	#N/A	#N/A	NO SGY-IMG EN EPIS SGC
CARTAGENA-72	L-1972-08A		SI	#N/A	#N/A	#N/A	NO SGY-IMG EN EPIS SGC
CARTAGENA-72	L-1972-08B		SI	#N/A	#N/A	#N/A	NO SGY-IMG EN EPIS SGC
CARTAGENA-75	L-1975-18		SI	#N/A	#N/A	Reportes Observador	NO SGY-IMG EN EPIS SGC

SURVEY_NAM	LINE_NAME	SGY	SGC 21-nov-2018	SIS_PR O	IMG	INF	OBSERVACIONES
CARTAGENA-75	L-1975-19		SI	#N/A	#N/A	Reportes Observador	NO SGY-IMG EN EPIS SGC
CARTAGENA-75	L-1975-20		SI	#N/A	#N/A	Reportes Observador	NO SGY-IMG EN EPIS SGC
CARTAGENA-75	L-1975-21		SI	#N/A	#N/A	Reportes Observador	NO SGY-IMG EN EPIS SGC
CARTAGENA-75	L-1975-22		SI	#N/A	#N/A	Reportes Observador	NO SGY-IMG EN EPIS SGC
CARTAGENA-75	L-1975-22A		SI	#N/A	#N/A	#N/A	NO SGY-IMG EN EPIS SGC
CARTAGENA-75	L-1975-23		SI	#N/A	#N/A	Reportes Observador	NO SGY-IMG EN EPIS SGC
CARTAGENA-75	L-1975-25		SI	#N/A	#N/A	Reportes Observador	NO SGY-IMG EN EPIS SGC
CARTAGENA-75	L-1975-31		SI	#N/A	#N/A	Reportes Observador	NO SGY-IMG EN EPIS SGC
CARTAGENA-75	L-1975-55		SI	#N/A	#N/A	Reportes Observador	NO SGY-IMG EN EPIS SGC
CARTAGENA-77	L-1977-56		SI	#N/A	#N/A	#N/A	NO SGY-IMG EN EPIS SGC
CARTAGENA-77	L-1977-59		SI	#N/A	#N/A	#N/A	NO SGY-IMG EN EPIS SGC
CARTAGENA-77	L-1977-60		SI	#N/A	#N/A	#N/A	NO SGY-IMG EN EPIS SGC
CARTAGENA-77	L-1977-66		SI	#N/A	#N/A	#N/A	NO SGY-IMG EN EPIS SGC
CHAVIVA-80	CH-1980-1650	NO	SI	#N/A	tif	Reportes Observador	SOLO IMG EN MIGEP
CICUCO-64	S-1964-09		SI	#N/A	#N/A	#N/A	NO SGY-IMG EN EPIS SGC
CICUCO-64	S-1964-11		SI	#N/A	#N/A	#N/A	NO SGY-IMG EN EPIS SGC
CICUCO-64	S-1964-16		SI	#N/A	#N/A	#N/A	NO SGY-IMG EN EPIS SGC
CICUCO-64	S-1964-19		SI	#N/A	#N/A	#N/A	NO SGY-IMG EN EPIS SGC
CICUCO-64	S-1964-20		SI	#N/A	#N/A	#N/A	NO SGY-IMG EN EPIS SGC
CICUCO-64	S-1964-21		SI	#N/A	#N/A	#N/A	NO SGY-IMG EN EPIS SGC
CICUCO-64	S-1964-22		SI	#N/A	#N/A	#N/A	NO SGY-IMG EN EPIS SGC
CICUCO-64	S-1964-23		SI	#N/A	#N/A	#N/A	NO SGY-IMG EN EPIS SGC
CICUCO-64	S-1964-24		SI	#N/A	#N/A	#N/A	NO SGY-IMG EN EPIS SGC
CICUCO-64	S-1964-25		SI	#N/A	#N/A	#N/A	NO SGY-IMG EN EPIS SGC
CINARUCO ARAUCA-81	CI-1981-72.5	NO	SI	#N/A	tif	Reportes Observador	SOLO IMG EN MIGEP
CINARUCO ARAUCA-81	CI-1981-72.6	NO	SI	#N/A	tif	Reportes Observador	SOLO IMG EN MIGEP
CPO12 2D-2010	CPO12-2010-09		SI	#N/A	tif	Reportes Observador	SOLO IMG EN MIGEP
CPO12 2D-2010	CPO12-2010-10		SI	#N/A	tif	Reportes Observador	SOLO IMG EN MIGEP
CPO12 2D-2010	CPO12-2010-11		SI	#N/A	tif	Reportes Observador	SOLO IMG EN MIGEP
CRAVO NORTE ESTE-86	EL-1986-58	NO	SI	#N/A	tif	Reportes Observador	SOLO IMG EN MIGEP

SURVEY_NAM	LINE_NAME	SGY	SGC 21-nov-2018	SIS_PR O	IMG	INF	OBSERVACIONES
CUSIANA-82	LR-1982-12		SI	#N/A	jpg	Reportes Observador	SOLO IMG EN MIGEP
CUSIANA-82	LR-1982-13		SI	#N/A	jpg	Reportes Observador	SOLO IMG EN MIGEP
CUSIANA-82	LR-1982-14		SI	#N/A	jpg	Reportes Observador	SOLO IMG EN MIGEP
EL CAIRO-72	L-1972-01		SI	#N/A	#N/A	#N/A	NO SGY-IMG EN EPIS SGC
EL CAIRO-72	L-1972-03		SI	#N/A	#N/A	#N/A	NO SGY-IMG EN EPIS SGC
EL CAIRO-72	L-1972-05		SI	#N/A	#N/A	#N/A	NO SGY-IMG EN EPIS SGC
EL CAIRO-72	L-1972-06		SI	#N/A	#N/A	#N/A	NO SGY-IMG EN EPIS SGC
EL RETIRO-73	L-1973-101		SI	#N/A	#N/A	#N/A	NO SGY-IMG EN EPIS SGC
EL RETIRO-73	L-1973-107		SI	#N/A	#N/A	#N/A	NO SGY-IMG EN EPIS SGC
EL RETIRO-73	L-1973-111		SI	#N/A	#N/A	#N/A	NO SGY-IMG EN EPIS SGC
EL RETIRO-73	L-1973-117		SI	#N/A	#N/A	#N/A	NO SGY-IMG EN EPIS SGC
EL RETIRO-74	L-1974-113		SI	#N/A	#N/A	#N/A	NO SGY-IMG EN EPIS SGC
GRANADILLA-89	GR-1989-01	NO	SI	#N/A	tif	Reportes Observador	NO SGY-IMG EN EPIS SGC
GUAMAL-85	GU-1985-02	NO	SI	#N/A	tif	Reportes Observador	NO SGY-IMG EN EPIS SGC
GUANAPALO-85	GP-1985-04	NO	SI	#N/A	tif	Reportes Observador	NO SGY-IMG EN EPIS SGC
JORDAN-84	J-1984-01		SI	#N/A	#N/A	Reportes Observador	NO SGY-IMG EN EPIS SGC
JORDAN-84	J-1984-02		SI	#N/A	#N/A	Reportes Observador	NO SGY-IMG EN EPIS SGC
JORDAN-84	J-1984-03		SI	#N/A	#N/A	Reportes Observador	NO SGY-IMG EN EPIS SGC
JORDAN-84	J-1984-04		SI	#N/A	#N/A	Reportes Observador	NO SGY-IMG EN EPIS SGC
JORDAN-84	J-1984-05		SI	#N/A	#N/A	Reportes Observador	NO SGY-IMG EN EPIS SGC
JORDAN-84	J-1984-06		SI	#N/A	#N/A	Reportes Observador	NO SGY-IMG EN EPIS SGC
LLANOS CENTRAL-70	LLC-1970-07	NO	SI	#N/A	tif	Reportes Observador	NO SGY-IMG EN EPIS SGC
LLANOS NORTE-69	LLN-1969-01V		SI	#N/A	#N/A	Reportes Observador	NO SGY-IMG EN EPIS SGC
LLANOS NORTE-69	LLN-1969-02V		SI	#N/A	#N/A	Reportes Observador	NO SGY-IMG EN EPIS SGC
LLANOS NORTE-69	LLN-1969-03V		SI	#N/A	#N/A	#N/A	NO SGY-IMG EN EPIS SGC
LLANOS NORTE-69	LLN-1969-04V	NO	SI	#N/A	#N/A	Reportes Observador	NO SGY-IMG EN EPIS SGC
LLANOS NORTE-69	LLN-1969-05V		SI	#N/A	#N/A	Reportes Observador	NO SGY-IMG EN EPIS SGC
LLANOS NORTE-69	LLN-1969-FV	NO	SI	SEG-Y	tif	Reportes Observador	DISPONIBLE EN MIGEP
LLANOS SECTOR 10-72	L-1972-01	NO	SI	#N/A	tif	#N/A	SOLO IMG EN MIGEP

R4D1C4D0

SURVEY_NAM	LINE_NAME	SGY	SGC 21-nov-2018	SIS_PR O	IMG	INF	OBSERVACIONES
LLANOS SECTOR 10-72	L-1972-08	NO	SI	#N/A	tif	Reportes Observador	SOLO IMG EN MIGEP
LLANOS SECTOR 3-72	L-1972-02		SI	#N/A	#N/A	#N/A	NO SGY-IMG EN EPIS SGC
LLANOS SECTOR 3-75	L-1975-01	NO	SI	#N/A	jpg	Reportes Observador	SOLO IMG EN MIGEP
LLANOS SECTOR 3-75	L-1975-03	NO	SI	#N/A	tif	Reportes Observador	SOLO IMG EN MIGEP
LLANOS SECTOR 3-75	L-1975-04	NO	SI	#N/A	jpg	Reportes Observador	SOLO IMG EN MIGEP
LLANOS SECTOR 3-75	L-1975-05	NO	SI	#N/A	tif	Reportes Observador	SOLO IMG EN MIGEP
LLANOS SECTOR 3-75	L-1975-06	NO	SI	#N/A	tif	Reportes Observador	SOLO IMG EN MIGEP
LLANOS SECTOR 3-75	L-1975-07	NO	SI	#N/A	jpg	Reportes Observador	SOLO IMG EN MIGEP
LLANOS SECTOR 3-75	L-1975-08	NO	SI	#N/A	tif	Reportes Observador	SOLO IMG EN MIGEP
LLANOS SECTOR 3-75	L-1975-09	NO	SI	#N/A	#N/A	Reportes Observador	NO SGY-IMG EN EPIS SGC
LLANOS SECTOR 3-75	L-1975-11	NO	SI	#N/A	#N/A	Reportes Observador	NO SGY-IMG EN EPIS SGC
LLANOS SECTOR 3-75	L-1975-17	NO	SI	#N/A	#N/A	Reportes Observador	NO SGY-IMG EN EPIS SGC
LLANOS SECTOR 3-75	L-1975-21	NO	SI	#N/A	#N/A	Reportes Observador	NO SGY-IMG EN EPIS SGC
LLANOS-72	L-G-1972-15		SI	#N/A	#N/A	#N/A	NO SGY-IMG EN EPIS SGC
MAGANGUE SAN BENITO-59	MSB-1959-7069A		SI	#N/A	#N/A	#N/A	NO SGY-IMG EN EPIS SGC
MAGANGUE SAN BENITO-59	MSB-1959-7071		SI	#N/A	#N/A	#N/A	NO SGY-IMG EN EPIS SGC
MAGANGUE SAN BENITO-59	MSB-1959-7072		SI	#N/A	#N/A	#N/A	NO SGY-IMG EN EPIS SGC
MAGANGUE SAN BENITO-59	MSB-1959-70721		SI	#N/A	#N/A	#N/A	NO SGY-IMG EN EPIS SGC
MAGANGUE SAN BENITO-59	MSB-1959-7073		SI	#N/A	#N/A	#N/A	NO SGY-IMG EN EPIS SGC
MAGANGUE SAN BENITO-59	MSB-1959-7074		SI	#N/A	#N/A	#N/A	NO SGY-IMG EN EPIS SGC
MAGANGUE SAN BENITO-59	MSB-1959-70741		SI	#N/A	#N/A	#N/A	NO SGY-IMG EN EPIS SGC
MAGANGUE SAN BENITO-59	MSB-1959-7075		SI	#N/A	#N/A	#N/A	NO SGY-IMG EN EPIS SGC
MANACACIAS 2D-2007	MN-2007-06	NO	SI	#N/A	#N/A	Reportes Observador	NO SGY-IMG EN EPIS SGC
MANACACIAS 2D-2007	MN-2007-10	NO	SI	#N/A	#N/A	Reportes Observador	NO SGY-IMG EN EPIS SGC
MATAPI-87	MA-1987-13	NO	SI	#N/A	jpg	Reportes Observador	SOLO IMG EN MIGEP
MATAPI-87	MA-1987-33		SI	#N/A	#N/A	Reportes Observador	NO SGY-IMG EN EPIS SGC
MATAPI-87	MA-1987-49		SI	#N/A	#N/A	Reportes Observador	NO SGY-IMG EN EPIS SGC

SURVEY_NAM	LINE_NAME	SGY	SGC 21-nov-2018	SIS_PRO	IMG	INF	OBSERVACIONES
MATAPI-88	M-1988-9151	NO	SI	#N/A	tif	Reportes Observador	SOLO IMG EN MIGEP
MATAPI-88	M-1988-9153	NO	SI	#N/A	tif	Reportes Observador	SOLO IMG EN MIGEP
PROVINCIA-55	L-1955-6096		SI	#N/A	#N/A	#N/A	NO SGY-IMG EN EPIS SGC
PROVINCIA-55	L-1955-6177		SI	#N/A	#N/A	#N/A	NO SGY-IMG EN EPIS SGC
PROVINCIA-55	L-1955-6178		SI	#N/A	#N/A	#N/A	NO SGY-IMG EN EPIS SGC

1.1.4. Captura de la Versión (Compañía-año) de cada archivo SGY e IMG a partir del nombre del archivo de la información de Ronda-2018.

AREA	IMG	SIS_PRO	SIS_PROG	SIS_QC	SIS-QC	Total general
COR_9	192	387		68		652
GUA_OFF 10	60	292	8	94		454
LLA 103	85	136		34	4	259
LLA 104	163	196		72		431
LLA 85	296	318		86		700
LLA 86	151	180		77		435
LLA 87	149	244		68	3	464
LLA 89	228	471	1	233		933
LLA 90	89	321		137		547
LLA 91	135	416	8	75		634
LLA 92	43	104		71		234
LLA 93	70	65	14	15		164
LLA 94	138	208		34		380
LLA 96	187	283		104	2	576
LLA 99	94	356		47	1	498
SIN OFF 9	137	393		64		599
VIM 22	352	743	11	82	1	1205
VMM 24	136	409		68		613
VMM 41	87	388		48		524
VSM 25	58	144		20		222
Total general	2850	6054	42	1497	11	10524

1.1.5. Reporte de Inconsistencias encontradas en las consultas realizadas en MIGEP:

R4D1C4D0

- Las Imágenes de las líneas de VAU_AMAZ del Programa REFUGIO-73; R-1973-04, R-1973-05, R-1973-06 y R-1973-07 de versión INFORPETROL-2002, aparecen asociadas en MIGEP al Programa de LLA, RONDON-73 como se aprecia en imagen de evidencia.

DETALLES ASOCIADOS A DFN.	
TAXONOMÍA	VALOR
TAMANO	1436364
PROGRAMA	RONDON-73
PUNTO_COMUN_PROF_FINAL	470
EXTENSION	tif
PUNTO_COMUN_PROF_INICIAL	1142
DESCRIPCION	STACK I-I INFORPETROL 2002 SPI-101, SPF-570, CDPI-1142, LCDP-470 ID=602061
TIPO_PROCESO	
MAX_PUNTO_TIRO	570
MIN_PUNTO_TIRO	101
AÑO_PROCESO	2002
RUTA_RECURSO	/PIB06/EPIS/Seismic/REFUGIO-73/Images/2003-04-16_R-1973-04_STACK I-I INFORPETROL 2002 SPI-101 SPF-570 CDPI-1142 LCDP-470 ID=602061_1423070571.tif
NOMBRE_ARCHIVO	2003-04-16_R-1973-04_STACK I-I INFORPETROL 2002 SPI-101 SPF-570 CDPI-1142 LCDP-470 ID=602061_1423070571.tif
ESTADO_PRIVACIDAD	PUBLIC
COMPANIA_SERVICIOS	INFORPETROL
CUENCA	SIN DEFINIR
ID_CONTRATO	
CONTRATO	

- Las Imágenes de las líneas de VAU_AMAZ del Programa REFUGIO-73; R-1973-03 y R-1973-05 de versión PETTY RAY-1973, aparecen asociadas en MIGEP al Programa de LLA, RONDON-73 como se aprecia en imagen de evidencia.

DETALLES ASOCIADOS A DFN.	
TAXONOMIA DFN.	BARCODE - DFN.
TAXONOMÍA	VALOR
TAMANO	12632676
PROGRAMA	RONDON-73
PUNTO_COMUN_PROF_FINAL	
EXTENSION	jpg
PUNTO_COMUN_PROF_INICIAL	
DESCRIPCION	STACK I-I PETTY RAY GEOPHYSICAL 1973 FSP-544, LSP-292, FCDP-ND, LCDP-ND ID=500030
TIPO_PROCESO	
MAX_PUNTO_TIRO	292
MIN_PUNTO_TIRO	544
AÑO_PROCESO	1973
RUTA_RECURSO	/PIB06/EPIS/Seismic/REFUGIO-73/Images/2002-08-30_R-1973-05_STACK I-I PETTY RAY GEOPHYSICAL 1973 FSP-544 LSP-292 FCDP-ND LCDP-ND ID=500030_523163243.jpg
NOMBRE_ARCHIVO	2002-08-30_R-1973-05_STACK I-I PETTY RAY GEOPHYSICAL 1973 FSP-544 LSP-292 FCDP-ND LCDP-ND ID=500030_523163243.jpg
ESTADO_PRIVACIDAD	PUBLIC
COMPANIA_SERVICIOS	PETTY RAY GEOPHYSICAL
CUENCA	SIN DEFINIR

- Los archivos documentales para los Reportes de Observador del Programa HUILA NORTE 3D-2002 no se pueden encontrar en MIGEP ya que esta

información no se encuentra asociada a ningún Programa de sísmica 3D como se puede apreciar en la imagen adjunta.

La información se logró ubicar siguiendo una ruta de un archivo que si quedó relacionado al programa en MIGEP:

[/PIB01/EPIS/Seismic/UNIDENTIFIED/Reports/documentDate_HUILA-NORTE_3D-2002_SW-01-08_RELACION DE ANEXOS_1040012722.pdf](#)

VER DETALLES	
REPORTES_OBSERVADOR	REPORTES DE OBSERVADOR
HISTORIA_POZO	SIN DEFINIR
NOMBRE_LINEA	
COMPANIA_SERVICIOS	GRANT NORPAC
CONTRATO	HUILA NORTE
OPERADORA	SIPETROL
COMPANIA_SERVICIOS	
TRANSMITAL	
MUNICIPIO	
PROGRAMA	
TITULO_DOCUMENTO	HUILA-NORTE_3D-2000_SW-01-08_REPORTE DE OBSERVADOR
EDICION_DOCUMENTO	
ESTADO_PRIVACIDAD	PUBLIC
CUENCA	SIN DEFINIR
DEPARTAMENTO	HUILA
NOMBRE_ARCHIVO	2002-05-24_HUILA-NORTE_3D-2000_SW-01-08_REPORTE DE OBSERVADOR_787882695.pdf
RUTA_RECORSO	/PIB01/EPIS/Seismic/UNIDENTIFIED/Reports/2002-05-24_HUILA-NORTE_3D-2000_SW-01-08_REPORTE DE OBSERVADOR_787882695.pdf
EXTENSION	pdf
FECHA_CARGA	2003-05-14
UWI	
NOMBRE_POZO	
METODOS_POTENCIALES	

PERIODO DEL INFORME 05: del 01 de octubre al 31 de octubre de 2018

DETALLE DE LAS OBLIGACIONES ESPECIFICAS Y LAS ACTIVIDADES EJECUTADAS EN EL PERIODO

Informe No. 05 – Octubre 2018

Objeto: Prestación de Servicios Profesionales para el trámite de solicitudes de información técnica para atender la generación de paquetes de información con destino a procesos competitivos y balances de los productos que se entregan con ocasión de los contratos misionales contrato de PSP No. 177 de 2018. Correspondiente al periodo del 01 de septiembre al 30 de septiembre de 2018.

1.1. Para el período del 01 al 31 de octubre se presentan las siguientes actividades realizadas:

1.1.1. Generación de catálogos y revisión de Información sísmica 2D de LLANOS:

PROGRAMA	LINEAS
CRAVO NORTE ESTE-86	9
CRAVO NORTE-81	9
LLANOS SECTOR 3-72	7
MACAHUAN-87	7
RIO LIPA-84	40
RONDON ARAUCA-81	2
SUMACO-85	13
SURALES-84	8
SURALES-85	24
Total Lineas	119

1.1.2. Generación de catálogos y revisión de información sísmica 2D de VSM:
La siguiente tabla relaciona la cantidad de archivos entregados de esta solicitud.

PROGRAMA	IMG	INF	MAPS	SIS_CAMP	SIS_PRO	Total general
ABANICO 2D-2001	41	217	2	415	54	729
ACEVEDO-97	118	33			107	258
ALBORADA 2D-2002	30	63		24	54	171
ALPUJARRA-92	147	226	4	232	225	834
ALTAMIRA-87	36	19			2	57
ALTAMIZAL 2D-2001	12	54	11	99	20	196
ANDINO 2D-2003	40	66	31	35	60	232
BANCO CHIMICHAGUA-89		147				147
BARZALOSA-93	59	20			99	178
BARZALOSA-94	47	12			57	116
BUGANVILLES 2D-2001	8	16		21	46	91
BUGANVILLES 2D-2003	26	60	10	99	62	257
CAGUAN-83	41	14			42	97
CAGUAN-84	68	37			44	149
CAGUAN-87	16	2			15	33
CAGUAN-88	4	6				10

R3DKODE-39

R4D1C4D0

CALARMA CUCUANA-93	98	36		47		181
CANADA OESTE-88	12	13			5	30
CARMEN DE BOLIVAR-88	4					4
CHAPARRAL OESTE-90	138	159		164	166	627
CHAPARRAL-87	94	62		91	64	311
CHAPARRAL-88	11	17		24	12	64
CHAPARRAL-89		9		9	5	23
CHIPALO 2D-2000	6	16	20	11	10	63
CINARUCO-81	26	10			44	80
CINARUCO-86	99	279			89	467
COYAIMA-88		80		202	99	381
CUCUANA-96	40	43		34	64	181
DINA-76	143	22			4	169
DINA-77	71				8	79
DOIMA 2D-2001		71		72		143
DOIMA 2D-2006	6	6		2	10	24
DOIMA 2D-2007	32	49		30	32	143
DOLORES-93	110	186	8	463	182	949
EL HOBO-86	60	39			67	166
EL PATA-86	36	34		35	23	128
EL PENSIL 2D-2007	36	22			36	94
EL QUESO 2D-2003	47	107		27	62	243
EL QUESO 2D-2005	42	196		59	70	367
EL QUESO 2D-2008	6	67	9	68	30	180
ESPINAL-88	237	365	4	427	276	1309
ESPINAL-88 WAI	130	310	2	407	217	1066
ESPINAL-88 WAI344	95	169	2	161	72	499
ESPINAL-89 SISMOCOL		4		3		7
ESPINAL-89 WAI	54	142		171	111	478
ESPINAL-90 SISMOCOL	5			12	15	32
ESPINAL-91 FRONTERAS	12	12		24	20	68
ESPINAL-91 SISMOCOL	25	237		112	118	492
ESPINAL-93 FRONTERAS	18	36		54	64	172
ESPINAL-94	220	156	2	282	418	1078
ESPINAL-99	21			86		107
GAITANAS-97	90	29			148	267

R3DKODE-39

R4D1C4D0

GAITANAS-99	125	35				180	340
GUADALUPE 2D-2001	45	26				80	151
GUADUAL 2D-2008	36	18	16		56	42	168
GUALANDAY-87	162	203	6		414	246	1031
GUALANDAY-90	121	130			365	106	722
HOBO CAGUAN-86	124	32				102	258
HOBO CAGUAN-89	54	30				72	156
LA PLATA-89	22					31	53
LAGUNA JUNCAL-92	83	26				111	220
MAGD STUDY AREA-89	48	82	2		174	73	379
MATAMBO-99	6					10	16
NATAGA-87	64	25				36	125
NATAGAIMA-80	111	143			424	164	842
NATAGAIMA-82	154	63			82	55	354
NATAGAIMA-85	32	60			122	21	235
NEIVA OESTE-88	21	12				26	59
NEIVA-72	42	4					46
NEIVA-80	133	7				84	224
NEIVA-83	355	10				163	528
NEIVA-84	358	192				291	841
NEIVA-87	134	57				131	322
NEIVA-88	21	24				24	69
ORTEGA TETUAN-87	424	540			712	394	2070
ORTEGA TETUAN-89	28	30			8	28	94
ORTEGA TETUAN-90	47	84			102	71	304
ORTEGA-84	108	151			196	65	520
ORTEGA-91	50	66			373	40	529
PAEZ 2D-2001		16					16
PAERMO-86	8	6				18	32
PAERMO-88	142	54				153	349
PAERMO-89	108	51				164	323
PECHUI 2D-2006	35	51	16		191	57	350
RIO YAYA NORTE-92	70	56			62	82	270
RIVERA-84	30	16				23	69
SAN JACINTO-97		2				30	32
SAN LUIS-86	60	92			40	90	282

R3DKODE-39

R4D1C4D0

SAN LUIS-87	36	57		127	47	267
SAN LUIS-88	57	79		167	32	335
SAN LUIS-89	34	47		56	19	156
SAN LUIS-90 GSI	42	51		108	27	228
TAFURA 2D-2003	18	15			38	71
TARQUI-77	3	19			5	27
TIMANA SUAZA-86	63	100			58	221
TIMANA SUAZA-88	16	25			43	84
TIMANA-85	31	14			28	73
TOL DET-90 PACANDE	49	48		33	58	188
TOLIMA B ATACO-90	8	23		25	8	64
TOLIMA B-86	41	42		44	20	147
TOLIMA B-87	50	12		20	33	115
TOLIMA B-90	32	60		64	38	194
TOLIMA DINAMITA-77	63	89		82	85	319
TOLIMA VIBRADORES-76	192	253		307	214	966
TOLIMA-78	72	62		167	70	371
TOLIMA-88 COELLO	74	87		230	42	433
TOLIMA-88 ORTEGA	165	190		311	174	840
TORBELLINO 2D-2001	8	12		13		33
UPAR 2D-2004	43	23			93	159
UPAR 2D-2006	12	6			33	51
VILLARRICA 2D-2002	45	153	6	83	71	358
VSM9 2D-2012	26	85	16	26	65	218
YALEA A-87	17	45			11	73
Total general	7275	7966	167	9186	8003	32597

1.1.3. Generación de catálogos y revisión de Información solo SEG Y o IMG en su defecto de sísmica 2D de VSM:

PROGRAMA	LINEAS
NATAGA-87	6
NEIVA OESTE-88	4
NEIVA-84	64
NEIVA-87	23
PAEZ 2D-2001	6

PALERMO-88	27
PALERMO-89	22
RIO YAYA DETALLE-93	9
RIO YAYA NORTE-92	5
RIO YAYA-86	5
RIVERA-84	13
RIVERA-97	6
ROSALES 2D-2005	6
RUBI CABRERA-86	4
SALADO BLANCO-87	2
SALADO BLANCO-88	10
SALADO BLANCO-90	4
SAN GABRIEL 2D-2002	8
SAN GABRIEL 2D-2007	9
SAN GABRIEL-99	9
SAN JACINTO-97	10
SAN JUAN NORTE-96	5
SANTANA AB-91	12
SANTANA B 89-90	19
SANTANA B FRAGUA-93	29
SANTANA B FRAGUA-94	13
SANTANA B-87	9
SANTANA B-92	17
TAFURA 2D-2003	3
TARQUI-77	10
TERUEL-86	4
TERUEL-88	14
TESALIA-86	2
TIMANA SUAZA-86	23
TIMANA SUAZA-88	9
TIMANA-85	7
UPAR 2D-2004	7
UPAR 2D-2006	6
VERGELES-98	7
VERGELES-99	5
VSM9 2D-2012	13

R3DKODE-39
R4D1C4D0

YAGUARA-77	5
YAGUARA-87	3
YAGUARA-96	11
YURUYACO-96	5
Total general	490

1.1.4. Generación de catálogos y revisión de información de pozos de CESAR RANCHERIA:

CUENCA/POZOS	DESCARGA	QC	RESPONSABLE
CUENCA CESAR RANCHERIA			
CESAR F1-X	NO	NO	CesarG
LOS VENADOS-1	NO	NO	CesarG
ARUCHARA-1	NO	NO	CesarG
BALLENA-1	NO	NO	CesarG
CUENCA/POZOS	DESCARGA	QC	RESPONSABLE
EPEHIN-1	NO	NO	CesarG
JARARA-1	NO	NO	CesarG

1.1.5. Generación de catálogos y revisión de Información de Sísmica 2D de CATATUMBO y CAUCA-PATIA:

PROGRAMA	LINEAS
CAUCA 7 PATIA 2D-2013	8
CAUCA 7 PATIA 2D-2014	7
CAUCA PATIA 2D-2009	7
CAUCA PATIA-90	9
PATIA-81	6
SAN FAUSTINO-90	23
TASAJERO-78	10
TASAJERO-80	17
TASAJERO-86	11
URIBANTE 2D-2006	6
VALLE DEL CAUCA-79	11
VALLE DEL CAUCA-80	9
ZULIA-81	9
Total general	133

1.1.6. Inicio de revisión de información para QC de información sísmica 3D de CARIBE, LLANOS y VSM:

CUENCA	NOMBRE	QC	DESC	SIS_PROC	IMG	INF	UKO	VEL	OBSERVACIONES
CARIBE	BAHIA 3D-2003	OK	Ok	OK	NO	OK	OK	NO	
CARIBE	GUAJIRA OFF3 EAST 3D-2014	NO	NO	NO	NO	NO	NO	NO	Sin Información en MIGEP
CARIBE	NAZARETH 3D-2006	NO	NO						catalogo
CARIBE	RC8 3D-2012	OK	Ok	OK	OK	OK	OK	OK	
LLANOS	CASANARE E 3D-2005	OK	Ok	OK	OK	OK	OK	NO	
LLANOS	CASANARE ESTE 3D-2009	OK	Ok	OK	OK	OK	OK	OK	
LLANOS	CHICUACO 3D-2009	NO	NO						catalogo
LLANOS	COCLI 3D-2010	OK	Ok	OK	OK	OK	OK	OK	
LLANOS	CPO2 SUR 3D-2011	OK	Ok	OK	NO	OK	OK	OK	
LLANOS	GUARROJO 3D-2009	OK	Ok	OK	OK	OK	OK	OK	
LLANOS	GUARROJO COCLI 3D-2010 MERGE	OK	Ok	OK	OK	OK	OK	OK	
LLANOS	JOROPO 3D-2008	OK	Ok	OK	OK	OK	OK	OK	
LLANOS	LLANOS56 3D-2010	OK	Ok	OK	NO	OK	OK	OK	
LLANOS	MAPACHE 3D-2006	OK	Ok	OK	OK	OK	OK	OK	
LLANOS	MAPACHE 3D-2009	NO	NO						catalogo
LLANOS	MAPACHE_3D-2007	NO	NO			OK			catalogo
LLANOS	OJO DE TIGRE 3D-2001	NO	Ok	Encapsulado	NO	OK	NO	NO	
LLANOS	OROPENDOLA SUR 3D-2008	NO	NO	Encapsulado					catalogo
LLANOS	OROPENDOLA W 3D-2006	NO	NO						catalogo
LLANOS	TAPIR 3D-2011	NO	Ok	NO	NO	OK	NO	NO	
LLANOS	VISTAMAR 3D-2009	OK	Ok	OK	OK	OK	OK	OK	
VSM	TOL B RSALDANA 3D-92	NO	NO						catalogo

1.1.7. Reporte de Inconsistencias encontradas en las consultas realizadas en MIGEP:

- Del programa TIMANA SUAZA-86 la información documental en el campo NOMBRE LINEA aparece errado como se aprecia en imagen de evidencia.

R4D1C4D0

VER DETALLES	
TAXONOMÍA	VALOR
TAMANO	15787
TIPO_DOCUMENTO	Reportes Observador
NOMBRE_PROSPECTO	
ID_CONTRATO	
TIPO_MATERIAL	
REPORTES_OBSERVADOR	TOPOGRAFIA
HISTORIA_POZO	SIN DEFINIR
NOMBRE LINEA	SUAZA-86
COMPANIA_SERVICIOS	GEOSOURCE
CONTRATO	
OPERADORA	EUROCAN
COMPANIA_SERVICIOS	
TRANSMITAL	
MUNICIPIO	
PROGRAMA	TIMANA SUAZA-86
TITULO_DOCUMENTO	TIMANA_SUAZA-86_S-1986-1001_PARAMETROS GEODESICOS
EDICION_DOCUMENTO	
ESTADO_PRIVACIDAD	PUBLIC
CUENCA	SIN DEFINIR
DEPARTAMENTO	HUILA
NOMBRE_ARCHIVO	TIMANA_SUAZA-86_S-1986-1001_1987-03-16.pdf /PIR01/EPIS/Seismic/UNIDENTIFIED/Reports/TIMANA_SUAZA-86_S-1986

- Del programa UPAR 2D-2006 la información de proceso en MIGEP, SEG-Y e Imágenes de las líneas UP-2006-01, UP-2006-02, UP-2006-04, UP-2006-06, UP-2006-08 y UP-2006-10, se encuentran relacionadas con guion bajo al Programa UPAR_2D-2008, solo cuando se busca por REPORTES → ARCHIVOS DIGITALES. Al generar la consulta con el nombre del Programa UPAR 2D-2006 la información de estas líneas no sale en el catálogo.



VER DETALLES	
TAXONOMÍA	VALOR
TAMANO	7463810
COMENTARIOS	CDP/SP 2400/1200 2500/1250, SHIFT 0, DATUM 1000M, VR 3200M/S, CDPX181 CDPY185, UM 0339249, US 0339238.
PUNTO_COMUN_PROF_FINAL	2990
PUNTO_COMUN_PROF_INICIAL	2092
NOMBRE_ARCHIVO	dateLoad_UP-2006-06_HOCOL_MIG I-I_734291795.segy
NUM_PUNTOS_COMUNES	899
DETALLE	UPAR
RATA_MUESTREO	4000
PROGRAMA	UPAR 2D-2006
EXTENSION	segy
FECHA_PROCESAMIENTO	2006-10-31
RUTA_RECURSO	/PIB06/EPIS/Seismic/UPAR 2D-2006/2D/dateLoad_UP-2006-06_HOCOL_MIG I-I_734291795.segy
TIPO_PROCESO	MIG I-I
NOMBRE_LINEA	UP-2006-06
OPERADORA	HOCOL
ESTADO_PRIVACIDAD	ENTITLED
FORMATO	SEGY
COMPANIA_SERVICIOS	2006_PETROSEIS
PUNTO_TIRO_INICIAL	1046
PUNTO_TIRO_FINAL	1495

PERIODO DEL INFORME 04: del 01 de septiembre al 30 de septiembre de 2018

DETALLE DE LAS OBLIGACIONES ESPECIFICAS Y LAS ACTIVIDADES EJECUTADAS EN EL PERIODO

Informe No. 04 – Septiembre 2018

Objeto: Prestación de Servicios Profesionales para el trámite de solicitudes de información técnica para atender la generación de paquetes de información con destino a procesos competitivos y balances de los productos que se entregan con ocasión de los contratos misionales contrato de PSP No. 177 de 2018. Correspondiente al periodo del 01 de septiembre al 30 de septiembre de 2018.

1.1. *Para el período del 01 al 30 de septiembre se presentan las siguientes actividades realizadas:*

1.1.1. Revisión de información Sísmica 2D de la Cuenca CAG-PUT:

PUTUMAYO-84, RIO PUTUMAYO-88, RIO PUTUMAYO-94, RUMIYACO 2D-2010, SAN MIGUEL-93, SANTANA B-89-90.

La información relacionada SANTANA B-89-90 las Líneas B-1990-113EXT y B-199990114EXT Según QC de Ukooas pertenecen a SANTANA B-90, Estas líneas Extensión la ukooa también aparecen en PUTUMAYO-91 y en MIGEP en SANTANA AB-91.

1.1.2. Desarrollo de tareas asignadas sobre generación de catálogos, revisión y Control de Calidad de información de Sísmica 2D, 3D y de Pozos.

1.1.3. Generación de Catálogos y Control de Calidad Sísmica 3D:

NOMBRE	CUENCA
GUAJIRA OFF3 3D-2015	GUAJIRA OFFSHORE
GUAJIRA OFF3 EAST 3D-2014	GUAJIRA OFFSHORE
NOMBRE	CUENCA
NAZARETH 3D-2006	GUAJIRA OFFSHORE
FLOREÑA 3D-2006	LLANOS ORIENTALES
LLANOS10 3D-2011	LLANOS ORIENTALES
LLANOS9 3D-2011	LLANOS ORIENTALES
NISCOTA 3D-2000	LLANOS ORIENTALES
NISCOTA 3D-2009	LLANOS ORIENTALES
PIEDEMONTE 3D-2011	LLANOS ORIENTALES
TANGARA 3D-2002	LLANOS ORIENTALES
OPON 3D-2010	VALLE MEDIO DEL MAGDALENA
ARRAYANES 3D-2001	VALLE SUPERIOR DEL MAGDALENA
LA CANADA NORTE 3D-2010	VALLE SUPERIOR DEL MAGDALENA
LA HOCHA PRO 3D-2004	VALLE SUPERIOR DEL MAGDALENA
MATAMBO 3D-2006	VALLE SUPERIOR DEL MAGDALENA
NEIVA 3D-98	VALLE SUPERIOR DEL MAGDALENA
RIO CEIBAS 3D-97	VALLE SUPERIOR DEL MAGDALENA
TELLO 3D-92	VALLE SUPERIOR DEL MAGDALENA
UPAR 3D-2012	VALLE SUPERIOR DEL MAGDALENA

1.1.4. Generación de Catálogos sísmica 2D:

R4D1C4D0

SURVEY_NAM	LINE_NAME	Cuenca_1
MATAMBO-99	EM-1999-01	VSM
MATAMBO-99	EM-1999-02	VSM
NATAGA-87	N-1987-08	VSM
NEIVA OESTE-88	WC-1988-03	VSM
NEIVA OESTE-88	WC-1988-04	VSM
NEIVA OESTE-88	WC-1988-05	VSM
NEIVA OESTE-88	WC-1988-06	VSM
NEIVA-72	W-1972-20	VSM
NEIVA-80	HC-1980-04	VSM
NEIVA-83	HV-1983-52	VSM
NEIVA-84	HV-1984-106S	VSM
NEIVA-84	HV-1984-111	VSM
NEIVA-84	HV-1984-113	VSM
NEIVA-84	HV-1984-115	VSM
NEIVA-84	HV-1984-117	VSM
NEIVA-84	HV-1984-78	VSM
NEIVA-84	HV-1984-90	VSM
NEIVA-84	HV-1984-92	VSM
NEIVA-84	HV-1984-94	VSM
NEIVA-87	N-1987-101	VSM
NEIVA-87	N-1987-102	VSM
NEIVA-87	N-1987-110	VSM
NEIVA-88	NV-1988-06	VSM
PAEZ 2D-2001	PZ-2001-02	VSM
PAEZ 2D-2001	PZ-2001-04	VSM
PAEZ 2D-2001	PZ-2001-06	VSM
PAEZ 2D-2001	PZ-2001-08	VSM
PAEZ 2D-2001	PZ-2001-10	VSM
PAEZ 2D-2001	PZ-2001-12	VSM
PALERMO-86	PS-1986-04	VSM
PALERMO-88	P-1988-201E	VSM
PALERMO-89	PSC-1989-115	VSM
PALERMO-89	PSC-1989-117	VSM

1.1.5. Generación de Catálogos Pozos:

UWI	WELL_NAME	AREA	CUENCA
ALTM0001	ALTAMIRA-1	VSM 16	VSM

R3DKODE-39

R4D1C4D0

UWI	WELL_NAME	AREA	CUENCA
ANCH0001	ANCHALA-1	VSM 16	VSM
AURO0002	AURORA-2	VSM 13	VSM
BACH0001	BACHE-1	VSM 13	VSM
CAGU0001	CAGUAN-1	VSM 13	VSM
CAII0001	CAIMITO-1	VSM 13	VSM
CAMB0001	CAMBULOS-1	VSM 16	VSM
CHRR0001	CHORRILLO-1	VSM 13	VSM
CICA0001	CICANDE-1	VSM 16	VSM
COQU0001	COQUETA-1	VSM 13	VSM
CORR0001	CORRAL-1	VSM 16	VSM
DNDN0008	DINA-8	VSM 13	VSM
ESPD0001	ESPADANA-1	VSM 16	VSM
EPNO0001	ESPINO-1	VSM 13	VSM
EPNO0002	ESPINO-2	VSM 13	VSM
FLOE0001	FLORENTINA-1	VSM 13	VSM
GIGA0001	GIGANTE-1	VSM 16	VSM
GIGA0010	GIGANTE-10	VSM 16	VSM
CSI1000022	GIGANTE-2	VSM 16	VSM
GCHA0001	GUACHAROS-1	VSM 16	VSM
GNBN0001	GUANABANA-1	VSM 13	VSM
GABA0001	GUAYABILLAS-1	VSM 16	VSM
9443	ISKANA-1A	VSM 16	VSM
JAGU0001	JAGUALITO-1	VSM 13	VSM
LCAN0014	LA CANADA NORTE-14	VSM 16	VSM
LCAN0024KC	LA CANADA NORTE-24KC	VSM 16	VSM
LCAN0009N	LA CANADA NORTE-9	VSM 16	VSM
LCAN0004	LA CANADA-4	VSM 16	VSM
LCAN0005	LA CANADA-5	VSM 16	VSM
LCAN0008	LA CANADA-8	VSM 16	VSM
9392	LA HOCHA-1	VSM 16	VSM
LHOC0010	LA HOCHA-10	VSM 16	VSM
LHOC0011	LA HOCHA-11	VSM 16	VSM
LHOC0012	LA HOCHA-12	VSM 16	VSM
9992	LA HOCHA-2	VSM 16	VSM
10029	LA HOCHA-3	VSM 16	VSM
LHOC0033	LA HOCHA-33	VSM 16	VSM
LHOC0036	LA HOCHA-36	VSM 16	VSM
LHOC0038	LA HOCHA-38	VSM 16	VSM
LHOC0004	LA HOCHA-4	VSM 16	VSM
LHOC0006	LA HOCHA-6	VSM 16	VSM
LHOC0007	LA HOCHA-7	VSM 16	VSM
10030	LA HOCHA-8	VSM 16	VSM
LHOC0009	LA HOCHA-9	VSM 16	VSM
LJAG0001	LA JAGUA-1	VSM 13	VSM
LJAG0003	LA JAGUA-3	VSM 13	VSM
LIBA0001	LIBANO-1	VSM 16	VSM
MALA0001	MALAQUITA-1	VSM 13	VSM
NARA0001	NARANJO-1	VSM 16	VSM
PAL0005	PAL-5	VSM 13	VSM
9421	PALERMO-3H ST	VSM 13	VSM
PGPG0021	PALOGRADE-21	VSM 13	VSM

UWI	WELL_NAME	AREA	CUENCA
PGPG0025	PALOGRANDE-25	VSM 13	VSM
PGPG0007	PALOGRANDE-7	VSM 13	VSM
PJPJ0001	PIJAO-1	VSM 13	VSM
PJPJ0002	PIJAO-2	VSM 13	VSM
QUIT0001	QUITURO-1	VSM 16	VSM
RCEE0001	RIO CEIBAS ESTE-1	VSM 13	VSM
CSI1000033	RIO CEIBAS ESTE-2	VSM 13	VSM
RCEI0001	RIO CEIBAS-1	VSM 13	VSM
RCEI0002	RIO CEIBAS-2	VSM 13	VSM
RCEI0003	RIO CEIBAS-3	VSM 13	VSM
RCEI0004	RIO CEIBAS-4	VSM 13	VSM
RCEI0043	RIO CEIBAS-43	VSM 13	VSM
RCEI0046	RIO CEIBAS-46	VSM 13	VSM
RCEI0067	RIO CEIBAS-67	VSM 13	VSM
SCSC0001S	SANTA CLARA SUR-1	VSM 13	VSM
SCSC0002S	SANTA CLARA SUR-2	VSM 13	VSM
SCSC0003S	SANTA CLARA SUR-3	VSM 13	VSM
SCSC0007S	SANTA CLARA SUR-7	VSM 13	VSM
SCSC0001	SANTA CLARA-1	VSM 13	VSM
SCSC0010	SANTA CLARA-10	VSM 13	VSM
SCSC0004	SANTA CLARA-4	VSM 13	VSM
SCSC0004S	SC-04S (SANTA CLARA SUR-4)	VSM 13	VSM
TARQ0001	TARQUI-1	VSM 16	VSM
TELL0001SE	TELLO SE-1	VSM 13	VSM
TELL0011	TELLO-11	VSM 13	VSM
TELL0015	TELLO-15	VSM 13	VSM
TELL0002	TELLO-2	VSM 13	VSM
TELL0025	TELLO-25	VSM 13	VSM
TELL0003	TELLO-3	VSM 13	VSM
TELL0039	TELLO-39	VSM 13	VSM
TELL0004	TELLO-4	VSM 13	VSM
TELL0048	TELLO-48	VSM 13	VSM
TELL0051	TELLO-51	VSM 13	VSM
TELL0064	TELLO-64	VSM 13	VSM
TELL0009	TELLO-9	VSM 13	VSM
TENA0001	TENAX-1	VSM 13	VSM
TNTN0006	TENAY-6	VSM 13	VSM
TNTN0006ST	TENAY-6 ST	VSM 13	VSM
TORC0001A	TORCAZA-1A	VSM 13	VSM
VEND0001	VENADO-1	VSM 13	VSM
VENA0002	VENADO-2	VSM 13	VSM

**DETALLE DE LAS OBLIGACIONES ESPECIFICAS Y LAS ACTIVIDADES
EJECUTADAS EN EL PERIODO
PERIODO DEL INFORME 03: del 01 de agosto al 31 de agosto de 2018**

Informe No. 03 – Agosto 2018

Objeto: Prestación de Servicios Profesionales para el trámite de solicitudes de información técnica para atender la generación de paquetes de información con destino a procesos competitivos y balances de los productos que se entregan con ocasión de los contratos misionales contrato de PSP No. 177 de 2018. Correspondiente al periodo del 01 de agosto al 31 de agosto de 2018.

1.1. Para el período del 01 al 31 de agosto se presentan las siguientes actividades realizadas:

1.1.1. Desarrollo de tareas asignadas sobre generación de catálogos, revisión y Control de Calidad de información de Sísmica 2D, 3D.

Control de Calidad Sísmica 3D:

LLANOS 16 NE 3D-2009, LLANOS17 N 3D-2010, LLANOS16 ESTE 3D-2011, LLANOS16 3D-2009, LLANOS9 3D-2011, TANGARA 3D-2002.

1.1.2. Se gestiona acceso con OTI a las rutas de PIB146, PIB148 y epis1 de la ruta \\isilo26.

1.1.3. Para la ruta de Ronda-2018 se cambian las extensiones de tiff y tif a PDF correspondientes a información documental que se descargan con extensión equivocada.

1.1.4. Para la ruta de Ronda-2018 se depura la información, sacando la información de Interpretaciones que no son de la ANH de las carpetas finales: LLA, VIM, VMM, SIN_OFF, VSM:

La información de interpretaciones se copia en la ruta:

\\ohsm.anh.gov.co\GandG\gladys-morantesp\INTERPRETACION

LLA:

LLA90: ALTAMIRA-85, ARIPORO ESTE-85, CRAVO NORTE-81, EL MIEDO-91, PRIMAVERA 2D-2006, RONDON ARAUCA-81, RONDON ESTE-86, SUMACO-85.

LLA91: CANO GUAMAS ESTE-86, CPE2 2D-2010, EL MIEDO-91, RIO TOMO-89, RONDON ARAUCA-80, RONDON ARAUCA-81, RONDON ESTE-86, VICHADA-86.

LLA92: CASANARE REGIONAL-94, CPE2 2D-2010, CPE4 2D-2010, RIO TOMO-89, SALTARIN 2D-2007.

LLA93: CASANARE ESTE-89, GANDUL-88, GRANADILLA-88, GRANADILLA-89, LA FIANZA-86, RONDON-73, SARDINAS-88. ALTAIR 3D-2009.

LLA94: NEGRITOS 3D-2012, RIO HUMEA 3D-2010.

LLA89: CINARUCO ARAUCA-81, CINARUCO ESTE-85, CINARUCO-81, CPE4 2D-2012, CRAVO NORTE ESTE-86, CRAVO NORTE-80, CRAVO NORTE-81, EL MIEDO-91, RONDON ARAUCA-80, RONDON ARAUCA-81, RONDON ESTE-86, SUMACO-85.

VMM:

VMM24: CANTAGALLO 2D-2007, CRISTALINA NORTE-81, CRISTALINA PLAYON 2D-2008, CRISTALINA PLAYON 2D-2010, LA PALOMA 2D-2007, LAS LAJAS-89, MAGDALENA MEDIO-76, SANTA CATALINA-79, TISQUIRAMA-85,

VMM28: LENA 2D-2011.

VMM41: CRISTALINA PLAYON 2D-2008, CRISTALINA PLAYON 2D-2010, ESTE GIRONDA-77, LIEBRE PROVINCIA-93, PLAYON 2D-2009, PROVINCIA-97 EXT, REFORMA-76 GSI, REFORMA-76 WAI, REFORMA-77, SABANA DE TORRES-84, SOGAMOSO-77, SOGAMOSO-86, TOCA SAN ALBERTO-79, WEST PROVINCIA-79.

VSM:

COR9: ABANICO TORBELLINO 2D-2001, ESPINAL-88, ESPINAL-88 WAI, ESPINAL-88 WAI344, ESPINAL-89 WAI, ESPINAL-90 SISMOCOL, ESPINAL-91 SISMOCOL, ESPINAL-94, ESPINAL-99, NATAGAIMA-80, PECHUI 2D-2006, TOLIMA DINAMITA-77, TOLIMA VIBRADORES-76, TOLIMA-78.

VSM25: BUGANVILLES 2D-2001, BUGANVILLES 2D-2003, GUALANDAY-87, GUALANDAY-90, TOLIMA-88 COELLO.

VIM:

VIM22: CHIMICUICA 3D-2010, SSJN9 3D-2010.

SIN OFF:

SIN OFF9: MAGDALENA 3D-2008. COLOMBIASPAN 2D-2004, LOS GALEONES-99 NW-COLOMBIA-84.

- 1.1.5. Se prioriza e inicia la atención de información del listado de información de Pozos, sísmica 2D y sísmica 3D para PCP de las cuencas CAG-PUT y VMM:

Generación de catálogos:

SISMICA 2D CAG-PUT: RIO PUTUMAYO-88, RIO PUTUMAYO-94, RUMIYACO 2D-2010, SAN MIGUEL-93.

SISMICA 3D CAG-PUT: RUMIYACO 3D-2010, JUANAMBU 3D-2005, LAS AGUILAS 3D-2005, LINDA TOROYACO 3D-95, MIRTO 3D-2009, ORITO LAS AGUILAS 3D-2011, RUMIYACO NORTE 3D-2012.

SISMICA 3D VMM: GAITA 3D-2008, LOS ANGELES 3D-98, MIDAS CENTRO 3D-2011.

Control de Calidad:

SISMICA 3D CAG-PUT: ALEA 1846D 3D-2010, AZAR 3D-2007, AZAR SUR 3D-2009, CANELO 3D-2011, FLORIDA WEST 3D-2010, JUANAMBU 3D-2005, LAS AGUILAS 3D-2005, LINDA TOROYACO 3D-95, MIRTO 3D-2009, ORITO LAS AGUILAS 3D-2011, RUMIYACO 3D-2010, RUMIYACO NORTE 3D-2012, SUCUMBIOS 3D-2008.

SISMICA 2D CAG-PUT: PUTUMAYO-66-70.

SISMICA 3D VMM: GAITA 3D-2008, LOS ANGELES 3D-98, MIDAS CENTRO 3D-2011.

DETALLE DE LAS OBLIGACIONES ESPECIFICAS Y LAS ACTIVIDADES EJECUTADAS EN EL PERIODO

PERIODO DEL INFORME 02: del 01 de julio al 31 de julio de 2018

Informe No. 02 – Julio 2018

Objeto: Prestación de Servicios Profesionales para el trámite de solicitudes de información técnica para atender la generación de paquetes de información con destino a procesos competitivos y balances de los productos que se entregan con ocasión de los contratos misionales contrato de PSP No. 177 de 2018. Correspondiente al periodo del 01 de julio al 31 de julio de 2018.

- 1.1. *Para el periodo del 01 al 31 de julio, en el cual se realizaron las siguientes actividades:*

- ❖ Configuración de equipos y de usuario, ingreso de equipo de cómputo al dominio ANH.
- ❖ Inventario Equipo de cómputo:
 - Portátil DELL INSPIRON 14 3467 Service TAG (S/N): CNPV6L2
 - BATERIA (S/N): KR-0991XP-LGC00-7CI-C457-A02
 - TECLADO y MOUSE GENIUS (S/N): XP18S9124057
 - Guaya de Seguridad con llave.
- ❖ Desarrollo de tareas asignadas sobre revisión descarga y QC de información de Sísmica 3D de Llanos. (32 Programas). Avance 100%
- ❖ Asistencia a reuniones de trabajo para la revisión y ajuste del documento Requerimiento Tecnológico para el Repositorio de la ANH:
 - 06-Jul-2018: Reunión con OTI.
 - 10-Jul-2018: Reunión con Indra y OTI.
 - 17-Jul-2018: Reunión con Indra y OTI.
 - 17-Jul-2018: Reunión con Schlumberger y OTI.
 - 24-Jul-2018: Reunión con Schlumberger y OTI.
 - 31-Jul-2018: Reunión con Halliburton y OTI.
- ❖ Inicio con la validación, descarga y QC de información asignada de sísmica Procesada 2D de Llanos (912 Líneas de 56 Programas). Avance: 1%

Revisado	Total Por Revisar
6	912
Avance	1%

- ❖ Inicio con la validación, descarga y QC de información asignada de sísmica 3D (93 Programas). Avance 18%.

Revisados	Total a Revisar
17	93
Avance	18%


**DETALLE DE LAS OBLIGACIONES ESPECIFICAS Y LAS ACTIVIDADES
EJECUTADAS EN EL PERIODO
PERIODO DEL INFORME 01: del 26 de junio al 30 de junio de 2018**

Informe No. 01 – Junio 2018

Objeto: Prestación de Servicios Profesionales para el trámite de solicitudes de información técnica para atender la generación de paquetes de información con destino a procesos competitivos y balances de los productos que se entregan con ocasión de los contratos misionales contrato de PSP No. 177 de 2018. Correspondiente al periodo del 26 de junio al 30 de junio de 2018.

1.1. *Para el período del 26 al 30 de junio, en el cual se realizaron las siguientes actividades:*

- ❖ Configuración de equipos y de usuario.
- ❖ Plan de trabajo, proyección de las labores a desarrollar.
- ❖ Inicio de cesión de contrato 177 de 2018.
- ❖ Asistencia a reunión Prácticas de Gestión de Información de Ecopetrol.
- ❖ Inicio con la validación, descarga y QC de información sísmica 3D.



CESAR AUGUSTO GONZALEZ CASTILLO.
CC No. 9'532.542