

ANH



Al responder cite radicado: 20192110150832 Id: 391777  
Folios: 3 Fecha: 2019-05-03 11:44:49  
Anexos: 0  
Remitente: JASBLEIDY CATHERINE JAIMES PEDRAZA  
Destinatario: GERENCIA DE GESTION DEL CONOCIMIENTO

Bogotá D.C., 03 de mayo de 2019

Señor,  
**NELSON GREGORIO LIZARAZO SUÁREZ**  
Supervisor Contrato No. 360 de 2019  
DEPENDENCIA ANH  
AGENCIA NACIONAL DE HIDROCARBUROS - ANH  
Avenida Calle 26 No. 59-65 Piso 2  
Ciudad

**Asunto: Entrega Informe de Cumplimiento de Actividades No. 2 del mes de abril de 2019 - Contrato 360 de 2019.**

Dando cumplimiento a mis obligaciones contractuales con la Agencia Nacional de Hidrocarburos, me permito hacer la entrega del Informe de Cumplimiento de Actividades No. 2 de 10 del Contrato No. 360 de 2019, el cual corresponde a las actividades desarrolladas durante el periodo comprendido entre el 1 y el 30 de abril de 2019;

Cualquier inquietud o información adicional al respecto quedo atenta.

Cordialmente,

*CATHERINE JAIMES P.*

firma

Número Documento de Identidad o NIT: CC 46457763 de Duitama  
Dirección del Contratista: Calle 162 # 54-95 casa 115  
Teléfono o Celular Contratista: 3102925842  
Correo electrónico Personal Contratista: kterine\_2205@hotmail.com

Anexos: Se anexa informe de cumplimiento de actividades en 4 folios.

## INFORME DE CUMPLIMIENTO DE ACTIVIDADES CONTRACTUALES

PERIODO DEL INFORME: del 1 de abril al 30 de abril de 2019

### DETALLE DE LAS OBLIGACIONES ESPECIFICAS Y LAS ACTIVIDADES EJECUTADAS EN EL PERIODO

1. **OBLIGACION ESPECIFICA:** Brindar apoyo en la interpretación de la información sísmica 2D en áreas de interés de la ANH.

**ACTIVIDAD DESARROLLADA:** Se realizó el apoyo en la interpretación de sísmica 2D en la subcuenca de Plato, en el área sur de Arjona, con el fin de extender la interpretación al norte de la subcuenca.

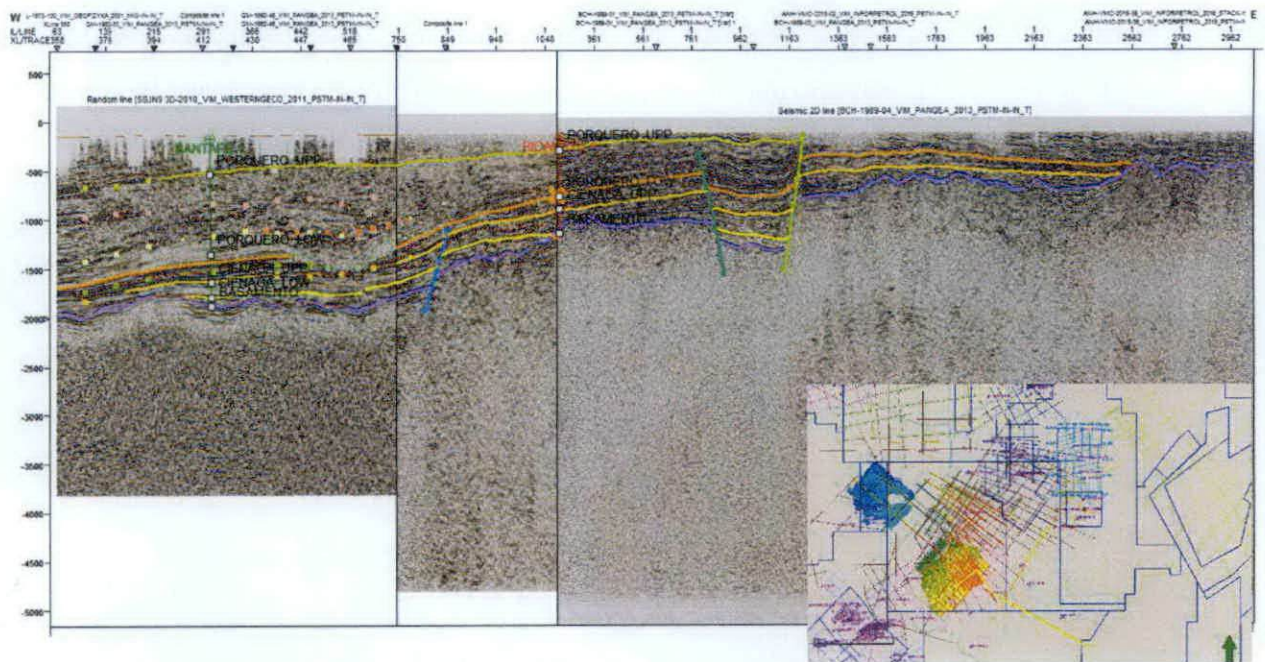


Imagen 1. Localización línea sísmica arbitraria empleada en el amarre de la interpretación.

2. **OBLIGACION ESPECIFICA:** Brindar apoyo en la evaluación geológica y geofísica en las áreas de interés de la ANH utilizando herramientas petrotécnicas seleccionadas por la Vicepresidencia Técnica de la ANH.

**ACTIVIDAD DESARROLLADA:** Se ha brindado apoyo en la interpretación de las áreas de interés para ANH que para este caso se encuentra localizadas en la cuenca VIM, empleando el programa Petrel.

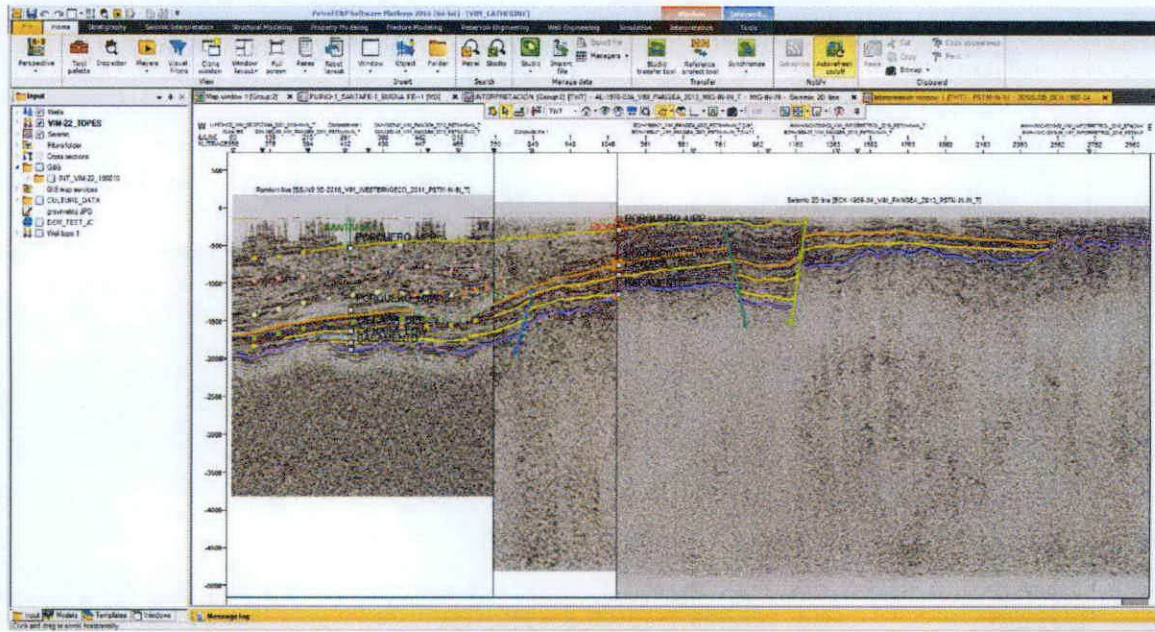


Imagen 2. Herramienta de interpretación.

3. **OBLIGACION ESPECIFICA:** Realizar la carga y amarre de la información sísmica requerida para cumplir con el objeto del contrato.

**ACTIVIDAD DESARROLLADA:** Se cargó información de los pozos Ricaurte-1 y Monterrey-1, con el fin de realizar el amarre de la interpretación del bloque VIM-22 hacia el este de la subcuenca de Plato.

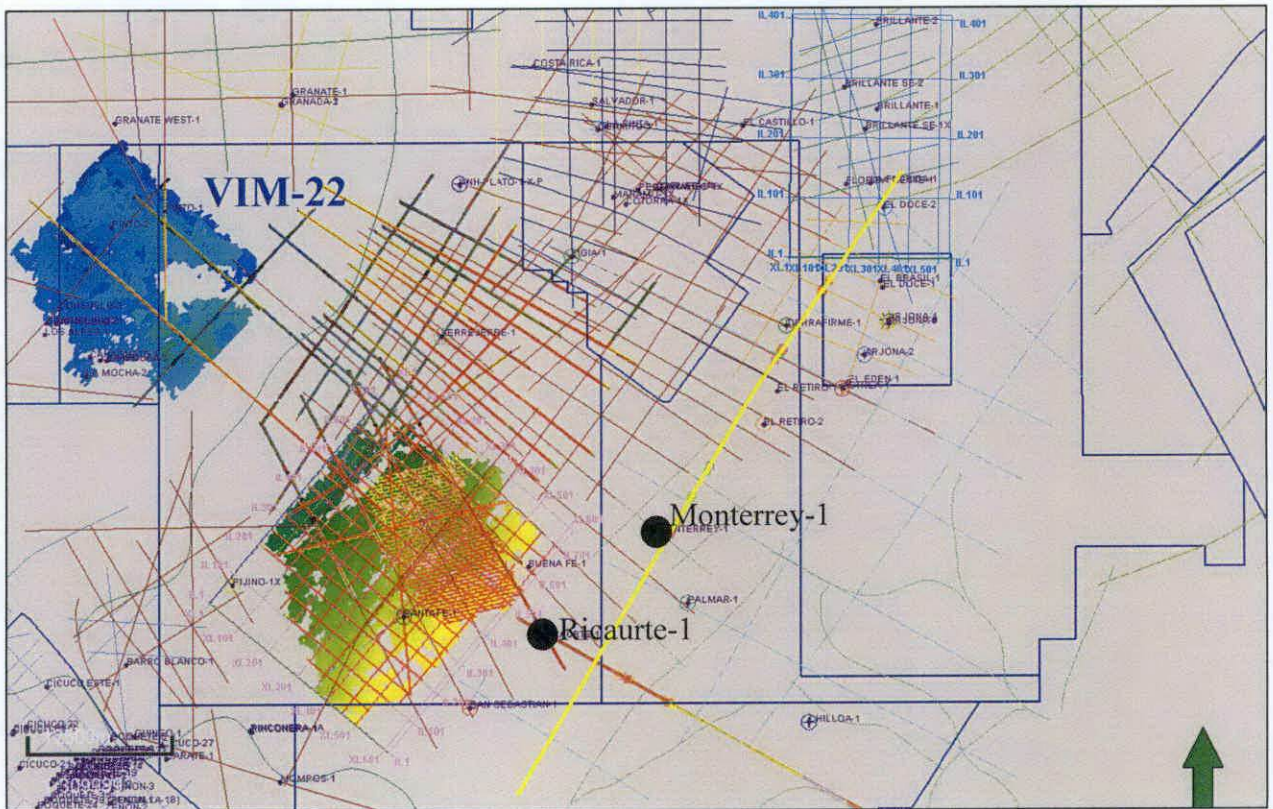


Imagen 3. Pozos empleados para el amarre de sísmica-pozo.

4. **OBLIGACION ESPECIFICA:** Cargar la información de pozos (registros, check shot, etc) requeridos para la evaluación geológica y geofísica en las áreas de interés de la ANH con las herramientas petrotécnicas designadas por la Vicepresidencia Técnica de la ANH.

**ACTIVIDAD DESARROLLADA:** Se cargó información de registros, check shot y topes para los pozos: Ricaurte-1 y Monterrey-1 en Petrel.




Imagen 4. Información de pozo cargada.

Atentamente,

Catherine Jaimes Pedroza  
 CC 46457763 de Duitama

OBSERVACIONES DEL CONTRATISTA (SI APLICA)